

## Сообщение о возможном установлении публичного сервитута

1	Министерство энергетики Российской Федерации (уполномоченный органа, которым рассматривается ходатайство об установлении публичного сервитута)	
2	Для использования земельных участков и земель в целях реконструкции и эксплуатации линейного объекта системы газоснабжения федерального значения <b>«Расширение ГРС «Сестрорецк. Этап 2»</b> (цель установления публичного сервитута)	
	<b>Кадастровый номер</b>	<b>Адрес или иное описание местоположения земельного участка (участков), в отношении которого испрашивается публичный сервитут</b>
	47:08:0000000:64	Ленинградская область, Всеволожский район, Осинорощинская КЭЧ, Левашовский лагерь
	47:08:0103001:4619	Ленинградская область, Всеволожский район, Осинорощинская КЭЧ, Левашовский лагерь
	47:08:0103001:4622	Ленинградская область, Всеволожский район, Осинорощинская КЭЧ, Левашовский лагерь
	47:08:0103001:6051	Ленинградская область, Всеволожский муниципальный район
	47:08:0103001:6052	Ленинградская область, Всеволожский район
	47:08:0103001:6053	Ленинградская область, Всеволожский муниципальный район
	47:08:0103001:6054	Ленинградская область, Всеволожский муниципальный район, Сертоловское городское поселение, поселок Западная Лица
	47:08:0103001:6055	Ленинградская область, Всеволожский муниципальный район, Сертоловское городское поселение, поселок Западная Лица
	47:08:0103001:6056	Ленинградская область, Всеволожский муниципальный район, Сертоловское городское поселение, поселок Западная Лица
	78:38:0000000:3845	Санкт-Петербург, посёлок Песочный, участок 1, (путепровод через железнодорожные пути Выборгского направления на 29.0 км)
	78:38:0000000:4200	Российская Федерация, Санкт-Петербург, посёлок Песочный, Белоостровское шоссе, участок 7
3	78:38:0021246:21	Санкт-Петербург, электросеть 35 кВ Курортного района, литера Г, (участок ЛЭП «л Дюны-2/Дюны- 3 35кВ», опора 28/28)
	78:38:0021251:2	Санкт-Петербург, поселок Песочный, участок ж/д «Черная речка- Новое шоссе», 23-й км, (от 23км 947м до 28км 333м)
	78:38:0021301:7	Российская Федерация, Санкт-Петербург, посёлок Песочный, Белоостровское шоссе, участок 6
	78:38:0021301:8	Российская Федерация, Санкт-Петербург, поселок Песочный, Белоостровское шоссе, участок 3
	78:38:0021301:9	Российская Федерация, Санкт-Петербург, поселок Песочный, Белоостровское шоссе, участок 4
	78:38:0021301:10	Российская Федерация, Санкт-Петербург, посёлок Песочный, Белоостровское шоссе, участок 13
	78:38:0021301:11	Российская Федерация, Санкт-Петербург, посёлок Песочный, Белоостровское шоссе, участок 12
	78:38:0021301:12	Российская Федерация, Санкт-Петербург, посёлок Песочный, Белоостровское шоссе, участок 11
	78:38:0021301:13	Российская Федерация, Санкт-Петербург, посёлок Песочный, Белоостровское шоссе, участок 10
	78:38:0021301:14	Российская Федерация, Санкт-Петербург, посёлок Песочный, Белоостровское шоссе, участок 9
	78:38:0021301:15	Российская Федерация, Санкт-Петербург, посёлок Песочный, Белоостровское шоссе, участок 8
	78:36:0013415:1167	Санкт-Петербург, посёлок Левашове, ЗСД, участок 174, (от Нового шоссе до реки Чёрная)

78:36:0013415:15	Санкт-Петербург, поселок Левашово, трасса газопровода «Ленинград-Выборг-Госграница» - ГРС «Конная Лахта», участок 2, (крановый узел №10-7)
78:36:0013415:17	Санкт-Петербург, поселок Левашово, трасса газопровода «Ленинград-Выборг-Госграница» - ГРС «Конная Лахта», участок 3, (свеча кранового узла №10-7)
78:38:0000000:4633	Российская Федерация, Санкт-Петербург, внутригородское муниципальное образование Санкт-Петербурга город Сестрорецк, Авиационная улица, земельный участок 71л
78:38:011507:3328	Российская Федерация, Санкт-Петербург, внутригородское муниципальное образование Санкт-Петербурга город Сестрорецк, Авиационная улица, земельный участок 63л
47:08:0103001	Ленинградская область, Всеволожский муниципальный район
78:38:0021301	Российская Федерация, Санкт-Петербург, посёлок Песочный
78:38:0021251	Российская Федерация, Санкт-Петербург, посёлок Песочный
78:38:0021246	Российская Федерация, Санкт-Петербург, посёлок Песочный
78:36:0013412	Российская Федерация, Санкт-Петербург, посёлок Левашово
78:36:0013415	Российская Федерация, Санкт-Петербург, посёлок Левашово
78:38:0011501	Российская Федерация, Санкт-Петербург, г. Сестрорецк
78:38:0011507	Российская Федерация, Санкт-Петербург, г. Сестрорецк
78:38:1150801	Российская Федерация, Санкт-Петербург, г. Сестрорецк
78:34:0004601	Российская Федерация, Санкт-Петербург, Лахта- Ольгино
78:34:0004603	Российская Федерация, Санкт-Петербург, Лахта- Ольгино
4	<p><b>Администрация МО Сертоловского городского поселения, Всеволожского муниципального района Ленинградской области</b>  Адрес: 188650, Ленинградская область, г. Сертолово, ул. Молодцова, д. 7/2  Адрес электронной почты: <a href="mailto:upravdelami@bk.ru">upravdelami@bk.ru</a>  Телефон: (812) 593-29-02  Время работы: пн.- чт. с 10:00 до 17:00, обед с 13:00 до 14:00, птн. с 10:00 до 16:00, обед с 13:00 до 14:00,  (выходной-суббота, воскресенье)</p> <p><b>Администрация Выборского района г. Санкт-Петербурга</b>  Адрес: 194100, Санкт-Петербург, Большой Сампсоньевский пр., д.86  Адрес электронной почты: <a href="mailto:tvyb@gov.spb.ru">tvyb@gov.spb.ru</a>  Телефон: (812)2-295-31-46  Время работы: с 10:00 до 16:00, обед с 13:00 до 14:00  (выходной-суббота, воскресенье)</p> <p><b>Администрация Курортного района г. Санкт-Петербурга</b>  Адрес: 197706, Санкт-Петербург, г. Сестрорецк, пл. Свободы, д. 1  Адрес электронной почты: <a href="mailto:tukur@gov.spb.ru">tukur@gov.spb.ru</a>  Телефон: (812) 576-81-06  Время работы: с 09:00 до 18:00, обед с 13:00 до 14:00  (выходной-суббота, воскресенье)</p> <p><b>Администрация Приморского района г. Санкт-Петербурга</b>  Адрес: 197706, Санкт-Петербург, ул. Савушкина, 83  Адрес электронной почты: <a href="mailto:tuprim@gov.spb.ru">tuprim@gov.spb.ru</a>  Телефон: (812) 576-82-28  Время работы: с 09:00 до 18:00, обед с 13:00 до 14:00  (выходной-суббота, воскресенье)</p> <p><b>Комитет имущественных отношений г. Санкт-Петербурга</b>  Адрес: 191144, город Санкт-Петербург, Новгородская ул., д. 20 литера, помещ. 2-н  Адрес электронной почты: <a href="mailto:in@commim.spb.ru">in@commim.spb.ru</a></p>

	<p>Телефон: (812) 576-75-15          Время работы: с 09:00 до 18:00, обед с 13:00 до 14:00          (выходной-суббота, воскресенье)</p> <p>(адрес, по которому заинтересованные лица могут ознакомиться с поступившим ходатайством об установлении публичного сервитута и прилагаемым к нему описанием местоположения границ публичного сервитута, время приема заинтересованных лиц для ознакомления с поступившим ходатайством об установлении публичного сервитута)</p>
5	<p>Министерство энергетики Российской Федерации,          адрес: г. Москва, ул. Щепкина, 42, стр. 1,2          minenergo@minenergo.gov.ru</p> <p>В течение 15 дней со дня опубликования сообщения о возможном установлении публичного сервитута в порядке, установленном для официального опубликования (обнародования) правовых актов поселения, городского округа, по месту нахождения земельного участка и (или) земель, указанных в пункте 3 данного сообщения.</p> <p>(адрес, по которому заинтересованные лица могут подать заявления об учете прав на земельные участки, а также срок подачи указанных заявлений)</p>
6	<p>1. Схема территориального планирования Российской Федерации в области федерального транспорта (в части трубопроводного транспорта), утвержденная распоряжением Правительства Российской Федерации от 06.05.2015 № 816-р (п. 134 приложения № 4).</p> <p>2. Приказ Минэнерго России 02.09.2022 № 896 «Об утверждении документации по планировке территории для размещения объекта трубопроводного транспорта федерального значения «Расширение ГРС Сестрорецк. Этап 2».</p> <p>(реквизиты решений об утверждении документа территориального планирования, документации по планировке территории, а также информацию об инвестиционной программе субъекта естественных монополий)</p>
7	<p>1. <a href="https://fgistp.economy.gov.ru">https://fgistp.economy.gov.ru</a>          2. <a href="https://www.gazprom.ru">https://www.gazprom.ru</a></p> <p>(сведения об официальных сайтах в информационно-телекоммуникационной сети «Интернет», на которых размещены утвержденные документы территориального планирования, документация по планировке территории, инвестиционная программа субъекта естественных монополий)</p>
8	<p>1. <a href="https://minenergo.gov.ru">https://minenergo.gov.ru</a>          2. <a href="https://mosertolovo.ru/">https://mosertolovo.ru/</a>          3. <a href="https://www.gov.spb.ru/gov/terr/reg_viborg/">https://www.gov.spb.ru/gov/terr/reg_viborg/</a>          4. <a href="https://www.gov.spb.ru/gov/terr/reg_kurort/">https://www.gov.spb.ru/gov/terr/reg_kurort/</a>          5. <a href="https://www.gov.spb.ru/gov/terr/reg_primorsk/">https://www.gov.spb.ru/gov/terr/reg_primorsk/</a></p> <p>(официальные сайты в информационно - телекоммуникационной сети «Интернет», на которых размещается сообщение о поступившем ходатайстве об установлении публичного сервитута)</p>
9	<p>Дополнительно по всем вопросам можно обращаться:          Филиал ООО «Газпром инвест», филиал «Северо-Запад»          197229, г. Санкт-Петербург, Лахтинский проспект, д. 2, корп. 3, стр. 1          тел.: (812) 455-17-00 доб. 34252, (812) 332-92-52 (доб. 1530), 8-981-994-11-71</p>
10	<p>Графическое описание местоположения границ публичного сервитута, а также перечень координат характерных точек этих границ          прилагается к сообщению          (описание местоположения границ публичного сервитута)</p>

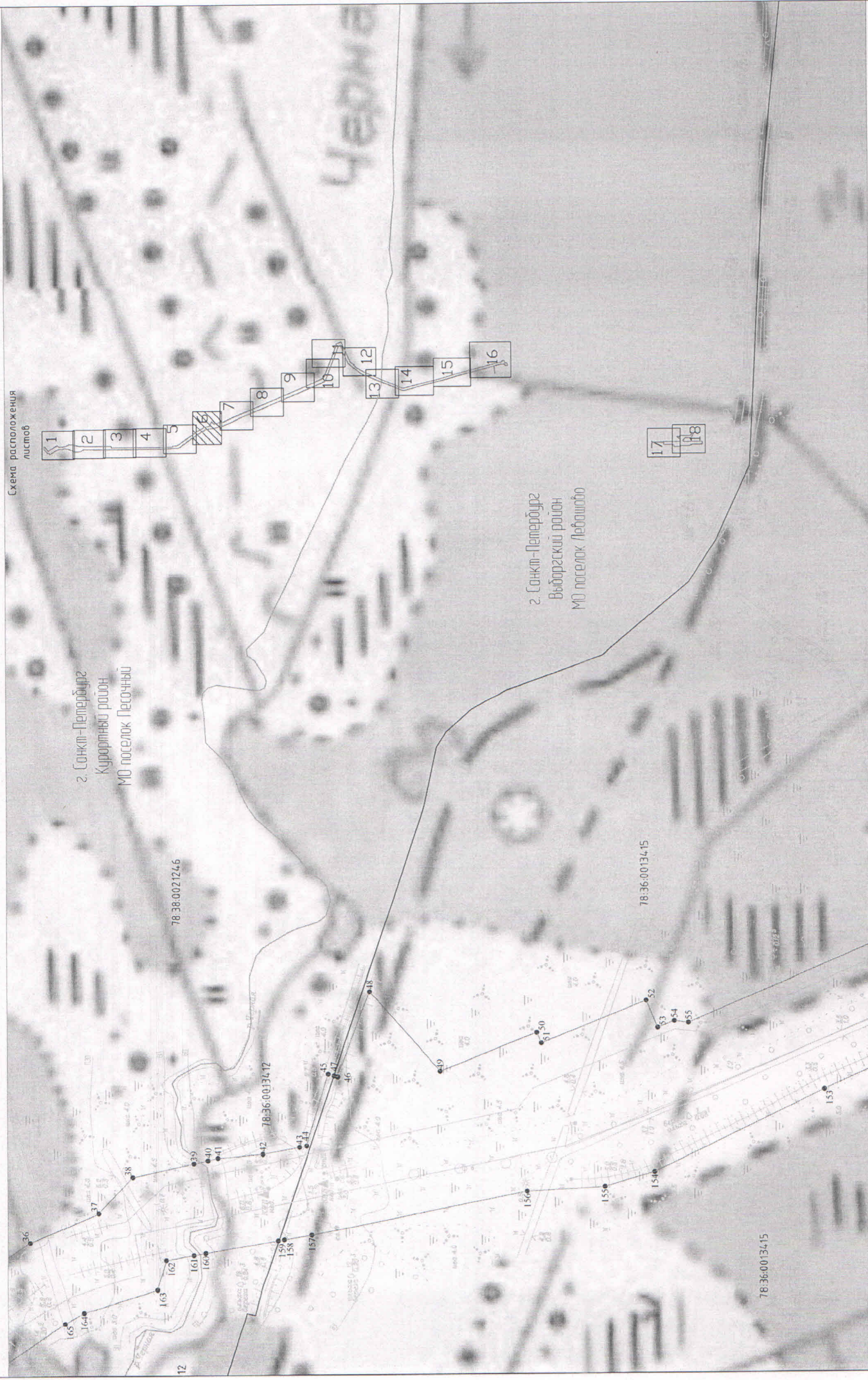
## ОПИСАНИЕ МЕСТОПОЛОЖЕНИЯ ГРАНИЦ

Публичный сервитут для использования земельных участков и земель в целях реконструкции и эксплуатации линейного объекта системы газоснабжения федерального значения "Расширение ГРС "Сестрорецк. Этап 2"

(наименование объекта местоположение границ, которого описано (далее - объект))

### Раздел 1

Сведения об объекте		
№ п/п	Характеристики объекта	Описание характеристик
1	2	3
1	Местоположение объекта	<i>Российская Федерация, Санкт-Петербург, г Сестрорецк, п Левашово, п. Песочный</i>
2	Площадь объекта $\pm$ величина погрешности определения площади ( $P \pm \text{Дельта } P$ )	<i>625937кв.м. <math>\pm</math> 354кв.м.</i>
3	Иные характеристики объекта	<i>Публичный сервитут для использования земельных участков и земель в целях реконструкции и эксплуатации линейного объекта системы газоснабжения федерального значения "Расширение ГРС "Сестрорецк. Этап 2" сроком на 49 лет. Владелец публичного сервитута: ПАО "Газпром" (ИНН 7736050003, ОГРН 1027700070518, юридический/почтовый адрес: 197229, город Санкт-Петербург, Лахтинский пр-кт, д. 2 к. 3 стр. 1, тел. +7 812 413-74-44, электронная почта: gazprom@gazprom.ru</i>



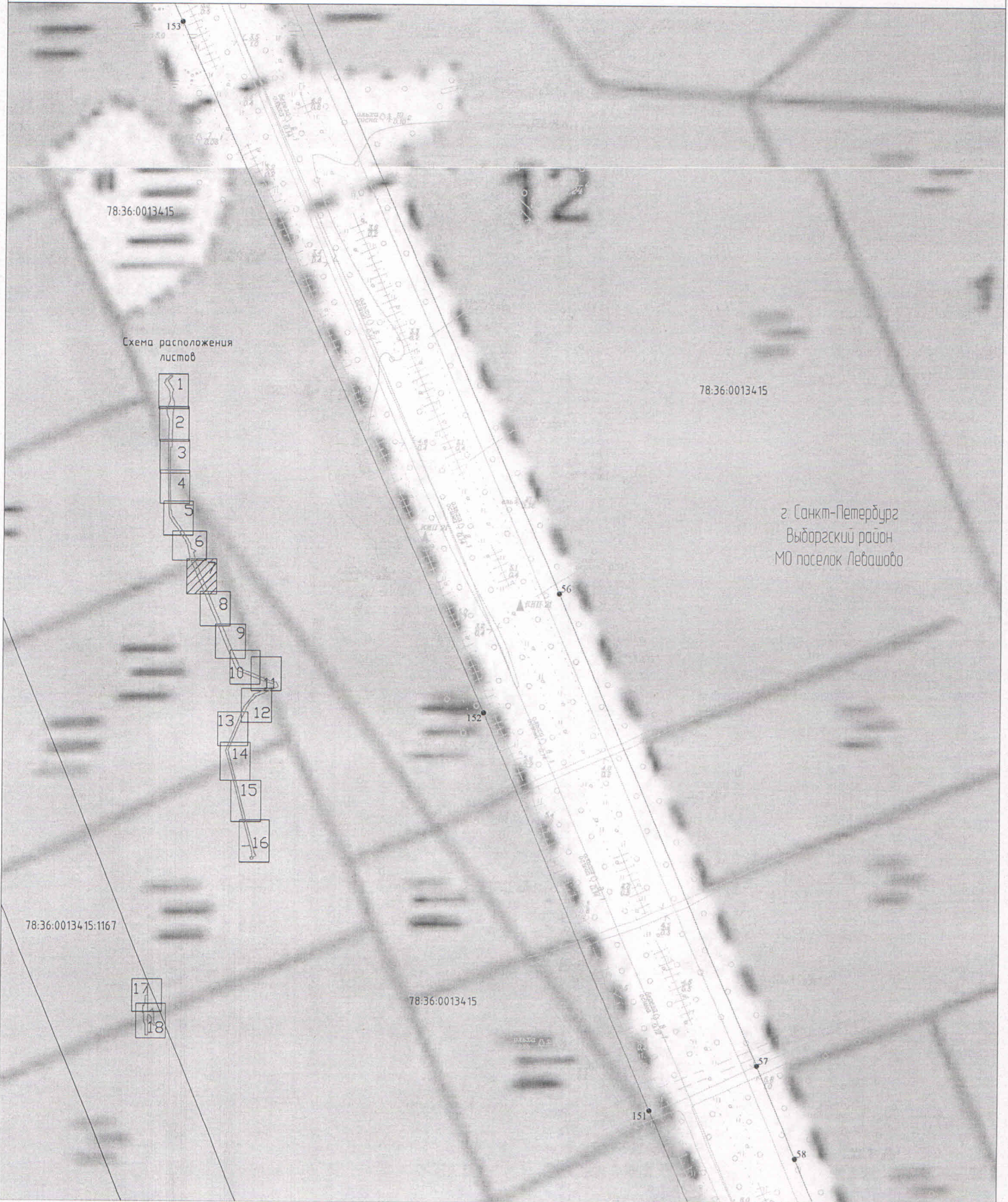
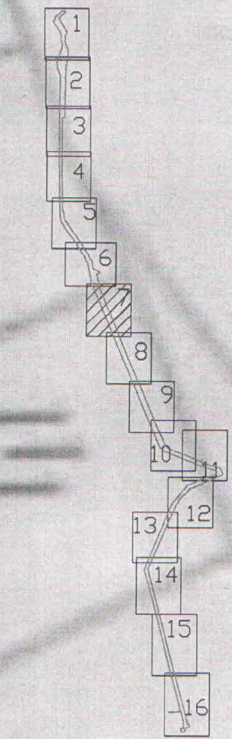




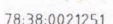
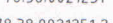
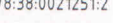



Схема расположения листов




г. Санкт-Петербург  
Выборгский район  
МО поселок Левашова

Условные обозначения:

-  - кадастровые границы земельных участков по сведениям ЕГРН
-  - граница кадастрового квартала
-  - проектные границы публичного сервитута
-  - обозначение характерной точки границы
-  - обозначение кадастрового квартала
-  - обозначение кадастрового номера земельного участка
-  - административные границы
-  - проектное местоположение инженерного сооружения

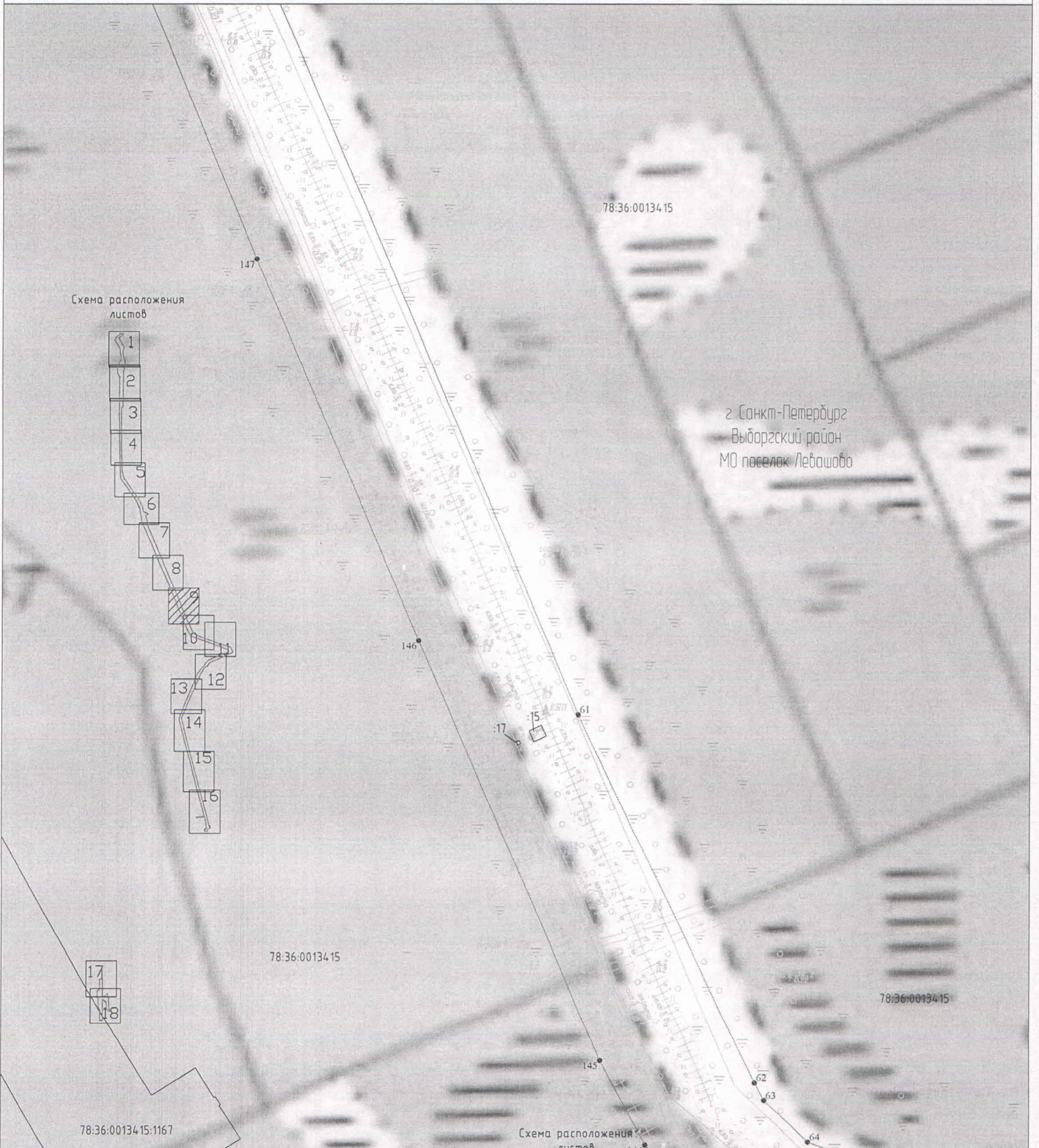
Масштаб 1:2000



Условные обозначения:

- - кадастровые границы земельных участков по сведениям ЕГРН
- - граница кадастрового квартала
- - проектные границы публичного сервитута
- - обозначение характерной точки границы
- 78:38:0021251 - обозначение кадастрового квартала
- 78:38:0021251:2 - обозначение кадастрового номера земельного участка
- - административные границы
- - проектное местоположение инженерного сооружения

Масштаб 1:2000




Условные обозначения:

- — — — — - кадастровые границы земельных участков по сведениям ЕГРН
- — — — — - граница кадастрового квартала
- — — — — - проектные границы публичного сервитута
- - обозначение характерной точки границы
- 78:38:0021251 - обозначение кадастрового квартала
- 78:38:0021251:2 - обозначение кадастрового номера земельного участка
- — — — — - административные границы
- — — — — - проектное местоположение инженерного сооружения

Масштаб 1:2000








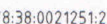




г. Санкт-Петербург  
Выборгский район  
МО поселок Левашова

78:36:00134:15

78:36:00134:15:1167

Условные обозначения:

-  - кадастровые границы земельных участков по сведениям ЕГРН
-  - граница кадастрового квартала
-  - проектные границы публичного сервитута
-  - обозначение характерной точки границы
-  - обозначение кадастрового квартала
-  - обозначение кадастрового номера земельного участка
-  - административные границы
-  - проектное местоположение инженерного сооружения

Масштаб 1:2000


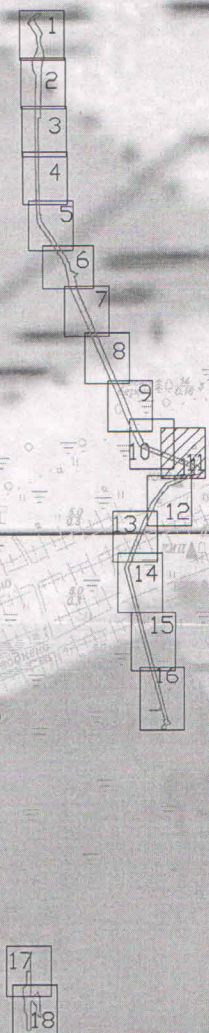


Схема расположения листов



г. Санкт-Петербург  
 Выборгский район  
 МО поселок Левашово

Условные обозначения:

Масштаб 1:2000

- кадастровые границы земельных участков по сведениям ЕГРН
- граница кадастрового квартала
- проектные границы публичного сервитута
- обозначение характерной точки границы
- обозначение кадастрового квартала
- обозначение кадастрового номера земельного участка
- административные границы
- проектное местоположение инженерного сооружения

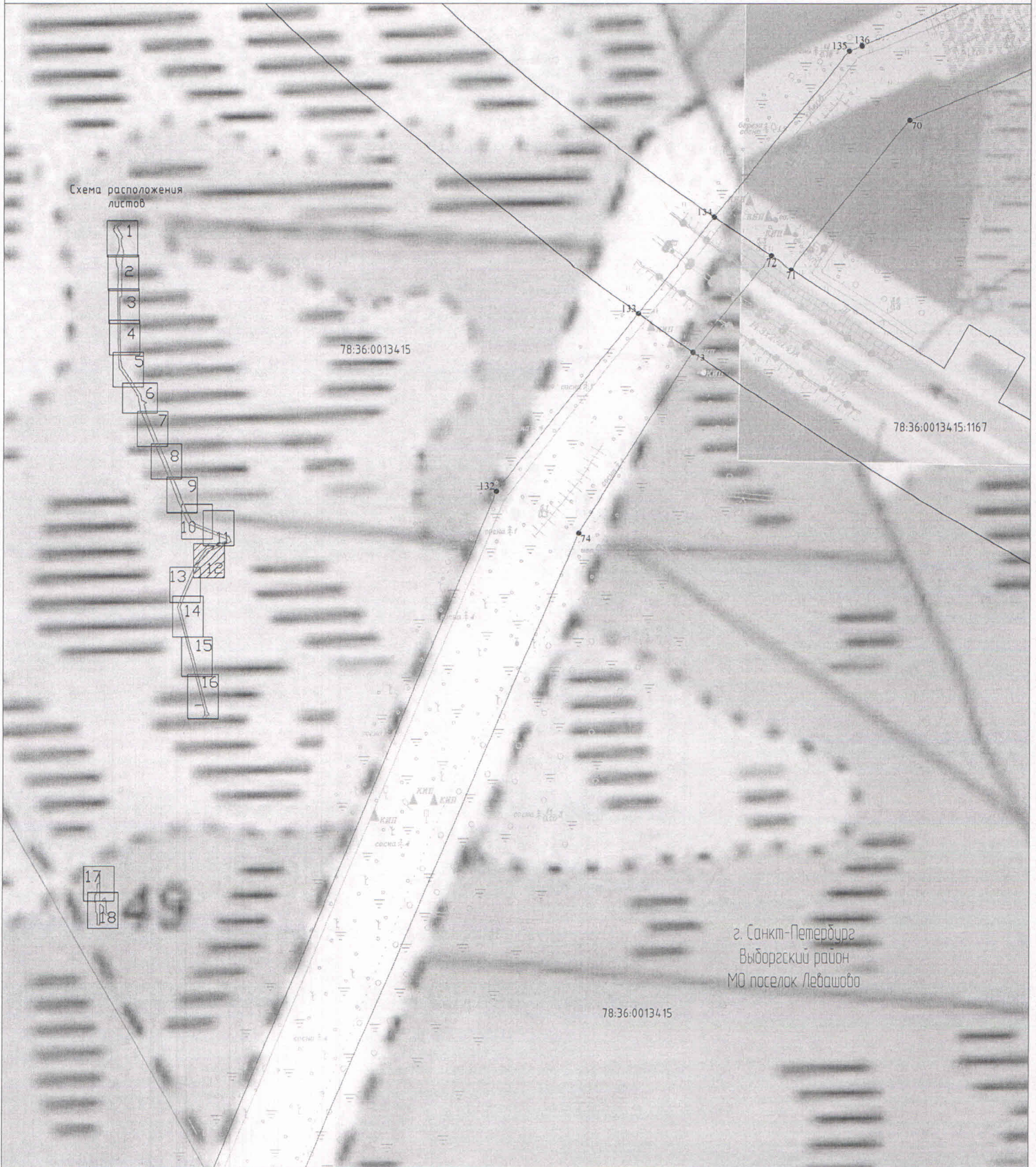
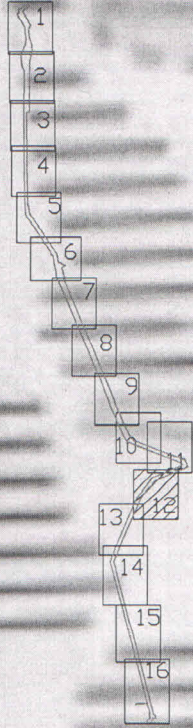


Схема расположения листов



г. Санкт-Петербург  
 Выборгский район  
 МО поселок Левашово

Условные обозначения:

- — — — — - кадастровые границы земельных участков по сведениям ЕГРН
- — — — — - граница кадастрового квартала
- — — — — - проектные границы публичного сервитута
- - обозначение характерной точки границы
- 78:38:0021251 - обозначение кадастрового квартала
- 78:38:0021251:2 - обозначение кадастрового номера земельного участка
- — — — — - административные границы
- — — — — - проектное местоположение инженерного сооружения

Масштаб 1:2000